

Fahrradmitnahme und Fahrhinweise

Alle Routen in der **FAHRRADREGION** Hannover sind gut an den öffentlichen Personennahverkehr angebunden. Die Mitnahmemöglichkeit für Fahrräder in Bus und Bahn im Gebiet des Großraum-Verkehr Hannover (GVH) bietet Gelegenheit, die **FAHRRADREGION** in Etappen zu erkunden und Touren außerhalb der „Nachbarschaft“ zu unternehmen. Fahrhinweise erhalten Sie im Internet unter www.gvh.de. Hier finden Sie ebenfalls Informationen zur Fahrradmitnahme im Gebiet des Großraum-Verkehrs Hannover. Auskunft erhalten Sie auch beim GVH unter Telefon (01803) 19449 (9 Cent/Min. aus dem dt. Festnetz, aus Mobilfunknetzen evt. abweichend) oder beim GVH, üstra Service Center City, Karmarschstraße 30/32 in 30159 Hannover. E-Mail: info@gvh.de.

Fahrradmitnahme in Bahn und Bus


Mo - Fr	Betriebsbeginn - 8.30 Uhr	8.30 Uhr - 15.00 Uhr	15.00 Uhr - 19.00 Uhr	19.00 Uhr - Betriebsschluss	Sa, So und an Feiertagen
					
					
	Mitnahme nur mit Ein-Zonen-Ticket		Mitnahme nur mit Ein-Zonen-Ticket		
					



Beschilderung



Zielwegweiser mit Entfernungsangaben



Zwischenwegweiser



Alle 15 RegionsRouten sind jeweils mit entsprechend bezifferten Plaketten unterhalb der Zielwegweiser versehen.



RegionsRouten verlaufen teilweise parallel und werden in diesen Fällen durch Plaketten ohne Ziffern gekennzeichnet. Erst wenn eine Route abzweigt, erscheint die entsprechende Ziffer auf der Plakette.



Alle RegionsRouten führen auf den RegionsRing und werden durch ihn mit-einander verbunden. Der RegionsRing ist durch Plaketten mit dem Buchstaben R gekennzeichnet.



Region Hannover

Herausgeber

Region Hannover
Der Regionspräsident

Redaktion

Team Regionale Naherholung
Höltzstraße 17, 30171 Hannover
Telefon (0511) 616 -21011
E-Mail: radwege@region-hannover.de
www.hannover.de

Gestaltung Anja-Silke Isleif, Team Gestaltung

Karte Matthias Rößler und Henryk Pawlacyk,
Team Gestaltung

Fotos Thomas Langreder

Druck Team Druck

Auflage 13.04.08/10




Region Hannover

Die Region Hannover erfahren



Unterwegs in der FAHRRADREGION Hannover

1.000 Kilometer Radfahrvergnügen, 21 Städte und Gemeinden, 15 RegionsRouten und ein RegionsRing: Das ist sie, die **FAHRRADREGION** Hannover. Sie führt über die stadtnahen Landschaftsräume in die weitläufigen Naherholungsgebiete der Region Hannover – und umgekehrt. Entlang der Strecken laden Parks und Gärten, Historische Bauten, Bäder, Seen, Museen und interessante Ausflugsziele für Kinder zum Absteigen ein.



Gemeinsamer Ausgangs- und Zielort aller Routen ist das Nordufer des Maschsees in Hannover. Am Rande der Region Hannover werden sie durch den RegionsRing miteinander verbunden. Und dazwischen heißt es: Deister, Steinhuder Meer oder Fuhrberger Wälder, Moorgeest, Mittellandkanal und Leine in unbegrenzten Streckenkombinationen selbst erfahren!

Die Region Hannover erfahren

Die **FAHRRADREGION** Hannover wurde zusammen mit den 21 Städten und Gemeinden von der Region Hannover entwickelt und umgesetzt. Alle Routen verlaufen auf landschaftlich abwechslungsreichen und gut befestigten Wegen. Dank der meist ebenen Topographie kommen selbst wenig geübte Radfahrer nicht aus der Puste und auch Familien mit Kindern können ohne große Kraftanstrengungen längere Strecken zurück legen. Das einheitliche und gut lesbare Wegweisungssystem leistet Orientierungshilfe.

Fahr Rad! Radwanderführer durch die FAHRRADREGION Hannover

„Fahr Rad!“ Die 15 schönsten Routen durch die **FAHRRADREGION** Hannover, so lautet der Titel des Radwanderführers, den die Region Hannover, die Hannoversche Allgemeine Zeitung (HAZ) und die Neue Presse (NP) zusammen erarbeitet haben. In einer großen Übersichtskarte (Maßstab 1:75.000) sind alle Routen dargestellt. Daneben gibt es 15 handliche Tourenkarten mit detaillierten Wegebeschreibungen. In dem dazugehörigen Buch werden die besten Strecken und schönsten Orte zum Verweilen beschrieben. „Fahr Rad!“ ist im Handel erhältlich.

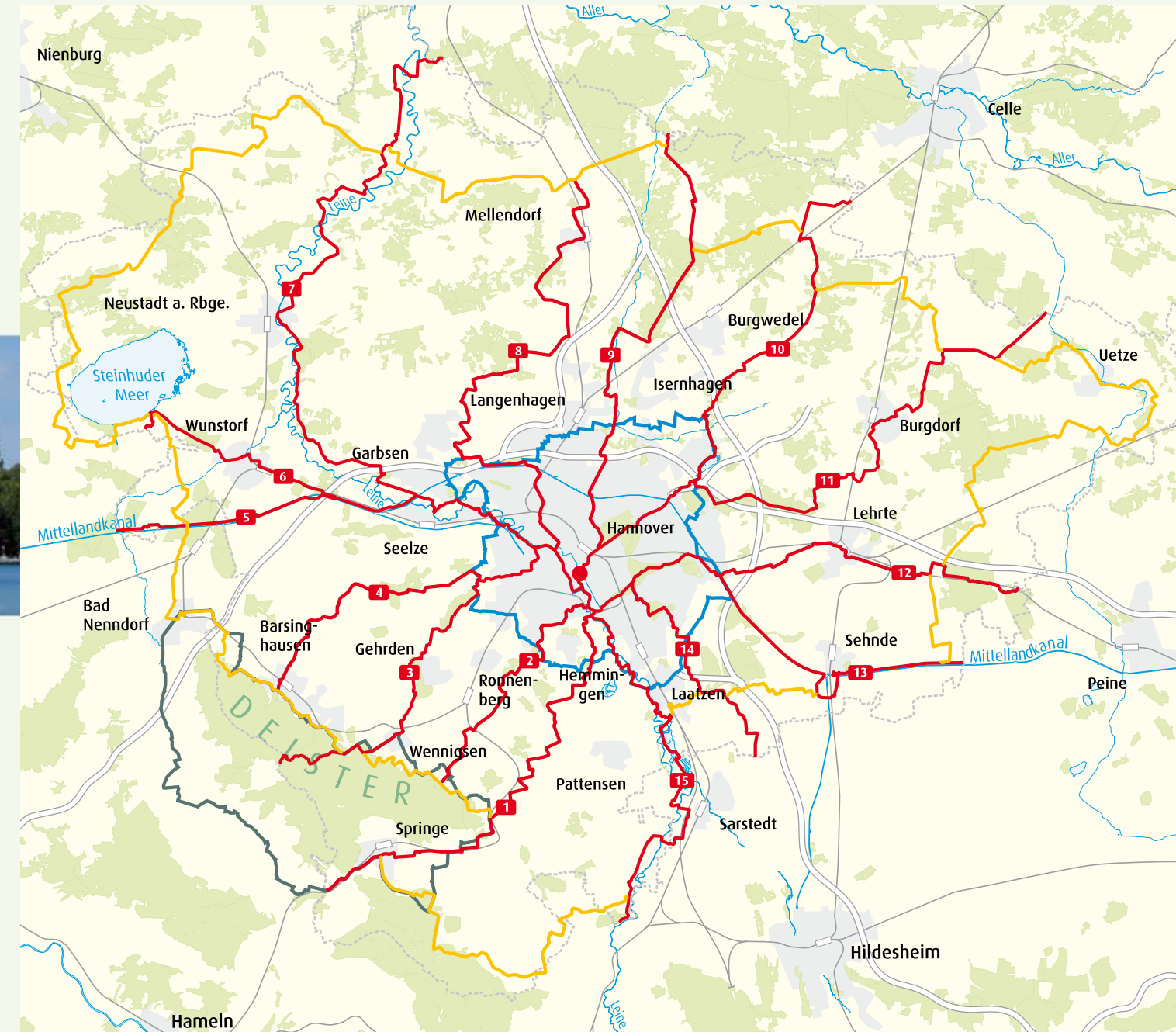
Kein Ort bleibt unentdeckt

In der **FAHRRADREGION** gibt es viel zu erfahren. Die Radwege führen durch das norddeutsche Flachland – leicht ansteigend – zu den Ausläufern der Mittelgebirge. Entlang der Routen erwarten die 21 regionsangehörigen Städte und Gemeinden Ihren Besuch und laden mit einer Vielzahl attraktiver Ausflugsziele für Freizeit, Sightseeing und Sport zu neuen Entdeckungen ein.



Ungetrübtes Radfahrvergnügen

Die **FAHRRADREGION** Hannover verläuft auf öffentlichen und privaten Wirtschafts-, Feld- und Waldwegen. Bitte beachten Sie, dass auf diesen Wegen landwirtschaftlicher oder forstwirtschaftlicher Verkehr Vorrang hat und sich der gesamte Ausbauzustand an diesen Nutzungen orientiert. Die Benutzung der Wege erfolgt auf eigene Gefahr. Gelegentlich sind Querungen von Straßen und mancherorts deren Mitbenutzung nicht zu vermeiden und erfordern entsprechende Aufmerksamkeit.



Legende	RegionsRouten	Deisterkreis
	RegionsRing	Regionsgrenze
	Grüner Ring	